


- LEGENDA:**
- POSTES ILUMINAÇÃO - 8 un.
 - GRADIL
 - LIXEIRAS - 04 un.
 - BANCOS - 04 un.
 - PAVIMENTO A SER SUBSTITUÍDO POR LADRILHO HIDRÁULICO 20X20 138 m²
 - PAVIMENTO A SER SUBSTITUÍDO POR LADRILHO HIDRÁULICO 20X20 19 m²
 - GUIA PRÉ-MOLDADA PADRÃO PMSP 80 m

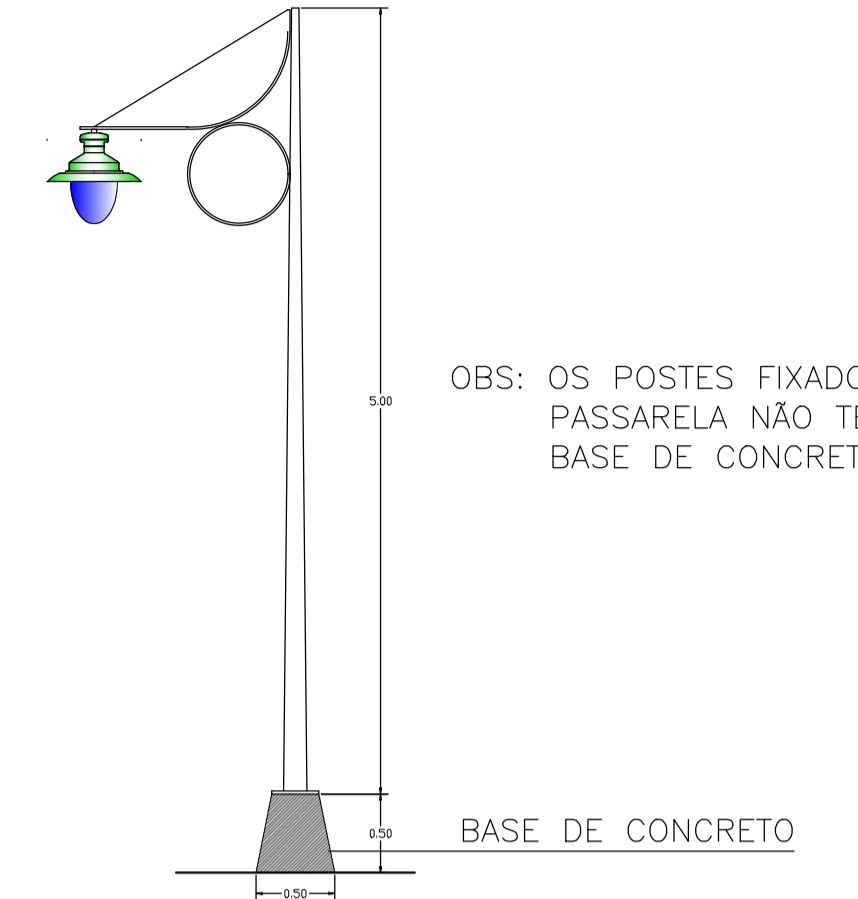


CERCA DE ALAMBRADO ATUAL



LADRILHO HIDRÁULICO 20X20

DETALHE PERGOLADO
ESC. 1:50



OBS: OS POSTES FIXADOS NA PASSARELA NÃO TERÃO BASE DE CONCRETO.

BASE DE CONCRETO

NOTAS

- SERVIÇOS A SEREM EXECUTADOS NA PASSARELA ENTORNO:
- REPAROS;
 - SUBSTITUIÇÃO DOS POSTES PELO MESMO MODELO;
 - TROCA DO CALÇAMENTO;
 - CONSTRUÇÃO DE PERGOLADO;
 - LIXAMENTO;
 - PINTURA EPOXI COR BRANCA, CIRCUNFERÊNCIAS EM COLORIDO, CONFORME COR ATUAL.
- SERVIÇOS A SEREM EXECUTADOS NO GRADIL:
- REPAROS;
 - LIXAMENTO;
 - PINTURA EPOXI COR AZUL DEL REY OU SIMILAR.

VIA DE ACESSO JOÃO ROMAN

ELEVATÓRIA SABESP

RIO PARAITINGA

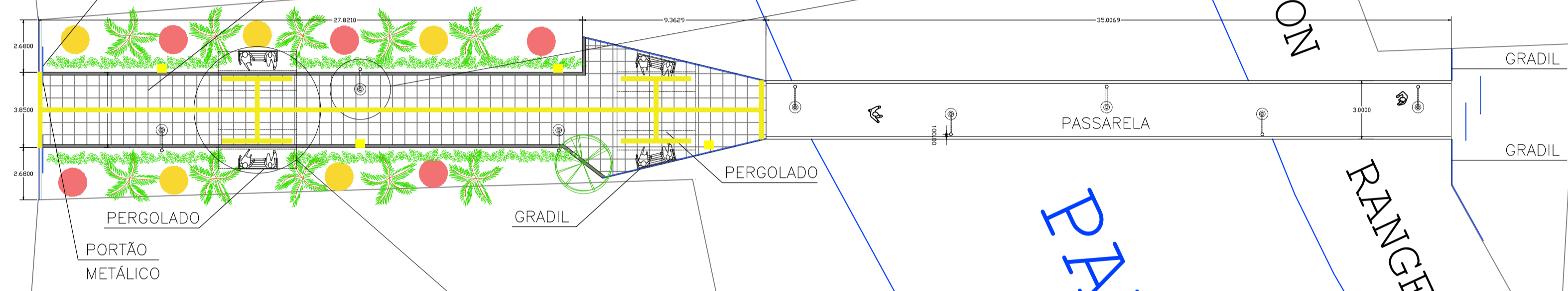
RUA AILTON

BARÃO DO PARAITINGA RUA

RUA CEL. DOMINGUES DE CASTRO

RANGEL PRESOTTO

PARAITINGA



PROJETO COMPLETO
PLANTAS - ELEVAÇÕES - DETALHAMENTOS

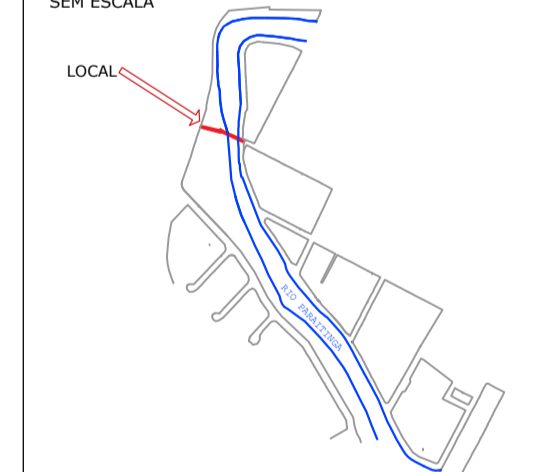
FOLHA :
1/2

ASSUNTO :
REVITALIZAÇÃO PASSARELA E GRADIL - MARGEM DO RIO PARAITINGA

LOCAL :
CONTINUAÇÃO RUA CEL. DOMINGUES DE CASTRO
VIA DE ACESSO JOÃO ROMAN
RUA DOS PRESOTTOS
RUA AILTON RANGEL PRESOTTO
AV. BENEDITO PIÃO SOBRINHO
VIA DE ACESSO VER. JOSÉ PINTO DE SOUZA
MUNICÍPIO DE SÃO LUIZ DO PARAITINGA - ESTADO DE SÃO PAULO

PROPRIETÁRIO :
PREFEITURA MUNICIPAL

PLANTA DE SITUAÇÃO
SEM ESCALA



DECLARO QUE A APROVAÇÃO DO PRESENTE PROJETO NÃO IMPLICA O RECONHECIMENTO POR PARTE DA PREFEITURA DO DIREITO DE PROPRIEDADE DO TERRENO.

PROPRIETÁRIO:
PREFEITURA MUNICIPAL
Prefeita Ana Lúcia Bilard Sicherle

ÁREAS E DIMENSÕES

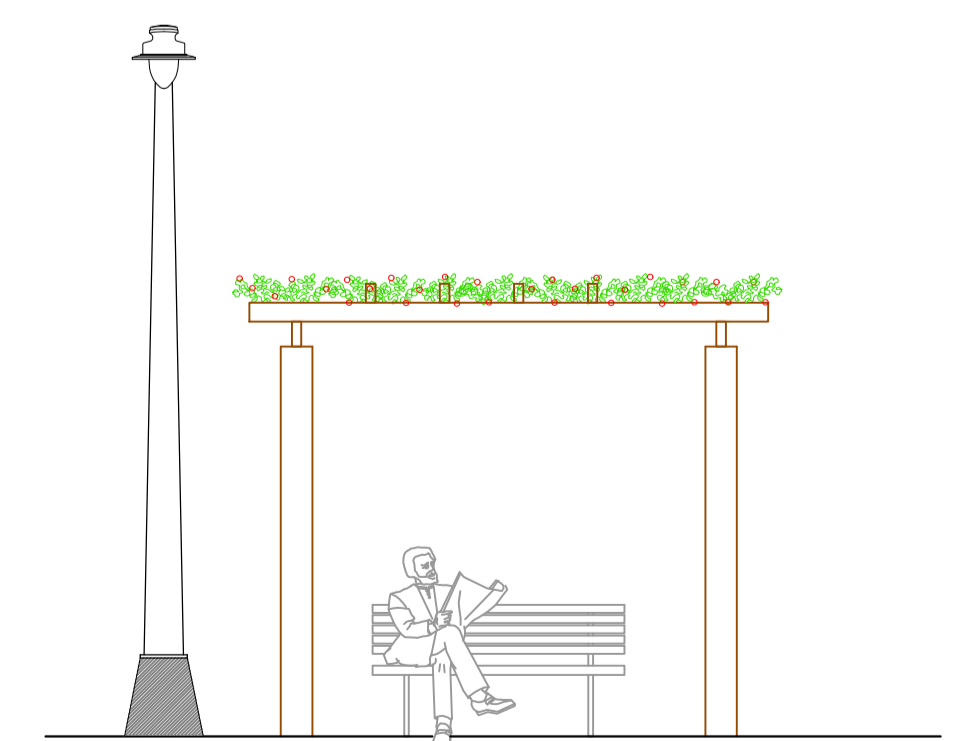
PASSARELA E ENTORNO	262,00 m ²
EXTENSÃO GRADIL	1.390,00 m

AUTORA DO PROJETO E RESP. TÉCNICO:
arquiteta JÚLIA DOS SANTOS
CAU : A49794-0
RRT : 6465506

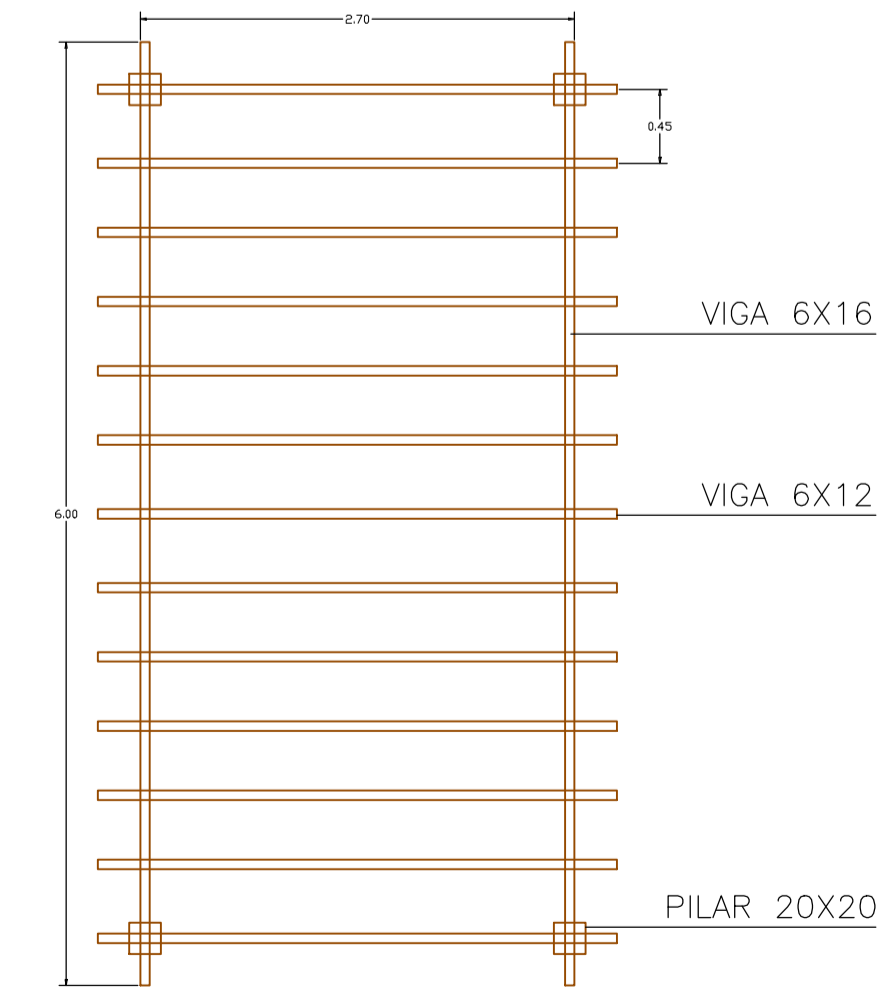
DETALHE PERGOLADO
ESC. 1:50



MODELO



ELEVAÇÃO



PLANTA

PLANTA DE SITUAÇÃO
ESC. 1:200

SITUAÇÃO ATUAL - PASSARELA



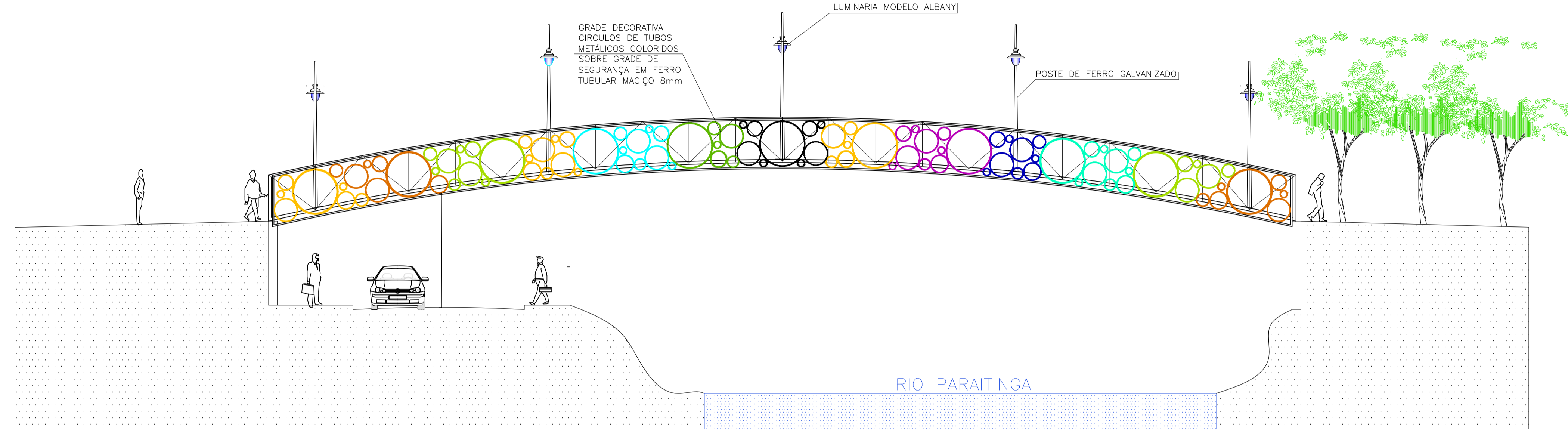
SITUAÇÃO ATUAL - GRADIL



LEGENDA:

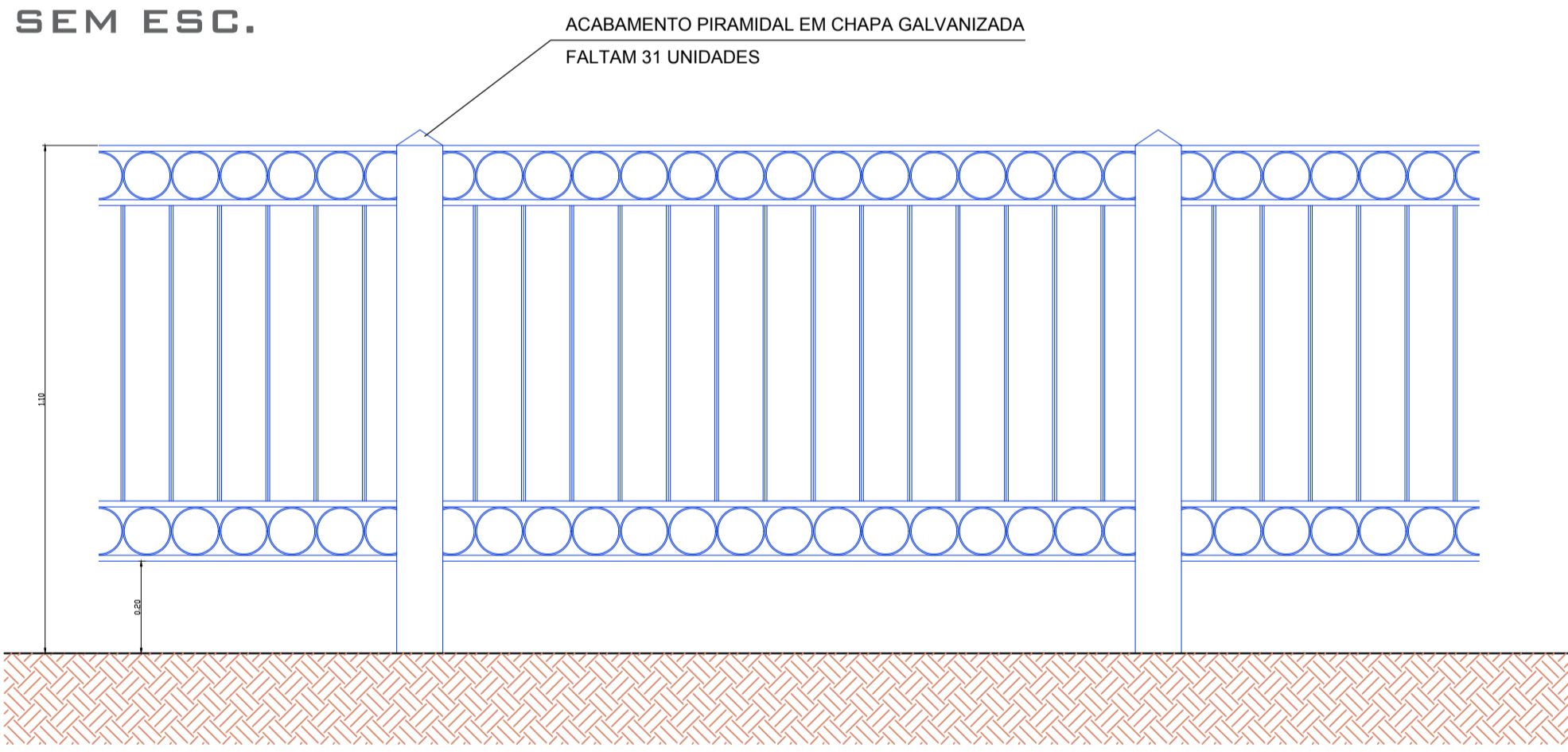
—	GRADIL TIPO 1 A SER RESTAURADO - 596,00 m
—	GRADIL TIPO 2 A SER SUBSTITUÍDO POR TIPO 1 - 95,00 m
—	GRADIL TIPO 2 A SER RESTAURADO - 678,00 m
—	GRADE TUBULAR A SER SUBSTITUÍDA POR GRADIL TIPO 1 - 21,00 m

PLANTA EXTENSÃO GRADIL
ESC. 1:3000

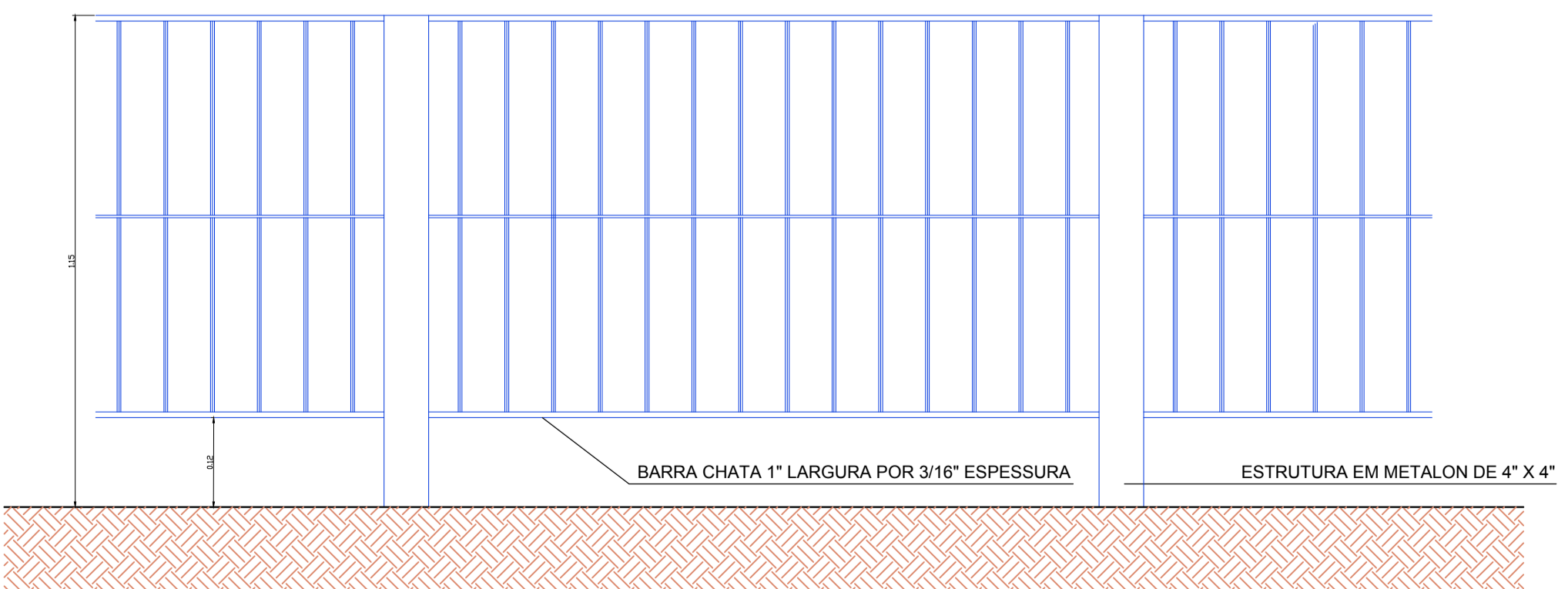


ELEVAÇÃO PASSARELA (E1)
ESC. 1:200

DETALHAMENTO GRADIL SEM ESC.



GRADIL TIPO 1 (EXTENSÃO = 712,00 M)



GRADIL TIPO 2 (EXTENSÃO = 678,00 M)

PROJETO COMPLETO

PLANTAS - ELEVAÇÕES - DETALHAMENTOS

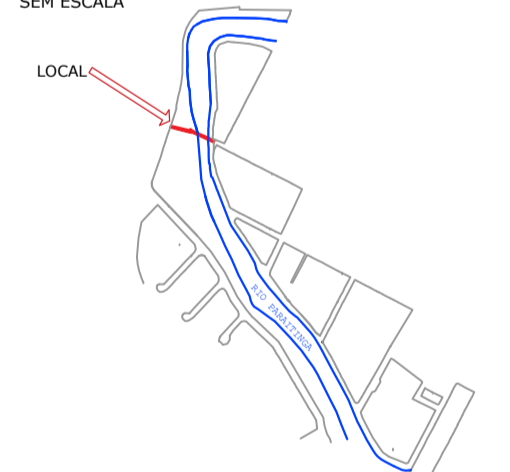
FOLHA :
2/2

ASSUNTO :
REVITALIZAÇÃO PASSARELA E GRADIL - MARGEM DO RIO PARAITINGA

LOCAL :
CONTINUAÇÃO RUA CEL. DOMINGUES DE CASTRO
VIA DE ACESSO JOÃO ROMAN
RUA DOS PRESOTTOS
RUA AILTON RANGEL PRESOTTO
AV. BENEDITO PIÃO SOBRINHO
VIA DE ACESSO VER. JOSÉ PINTO DE SOUZA
MUNICÍPIO DE SÃO LUIZ DO PARAITINGA - ESTADO DE SÃO PAULO

PROPRIETÁRIO :
PREFEITURA MUNICIPAL

PLANTA DE SITUAÇÃO



DECLARO QUE A APROVAÇÃO DO PRESENTE PROJETO NÃO IMPLICA O RECONHECIMENTO POR PARTE DA PREFEITURA DO DIREITO DE PROPRIEDADE DO TERRENO.

PROPRIETÁRIO:
PREFEITURA MUNICIPAL
Prefeita Ana Lúcia Bilard Sicherle

ÁREAS E DIMENSÕES

PASSARELA E ENTORNO	262,00 m ²
EXTENSÃO GRADIL	1.390,00 m

AUTORA DO PROJETO E RESP. TÉCNICO:
arquiteta JÚLIA DOS SANTOS
CAU : A49794-0
RRT : 6465506